







-  ÀMBIT DE GESTIÓ P.M.U-5 s:20721m2
-  SISTEMA D'ESPAYS LLIURES EII s:2106m2
-  ZONA CIUTAT JARDÍ 6c s:2424m2
-  6d s:12128m2
-  VIALITAT s: 4063m2



ajuntament de
La Jonquera

PLA DE MILLORA URBANA
PMU-5 CARRER ROSSELLÓ

Serveis Tècnics Municipals

Mar Pèlach i Pàniker
arquitecta

6
ZONIFICACIÓ

1

escala: A3-1/600
data: gener 2007